FASI COSTRUTTIVE - SEZIONE TIPO 1

1. Diserbo e scoticatura superficiale di terreno. Il terreno vegetale sarà da stoccare nelle aree di cantiere per successivo riutilizzo (Definizione area di DEPOSITO 1)

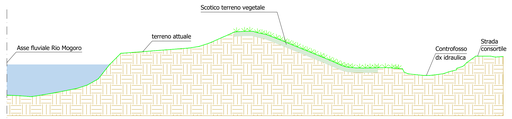

2. Realizzazione gradonature di ammorsamento e deposito del materiale in area di cantiere differente da quella individuata nella fase precedente (Definizione area di DEPOSITO 2)

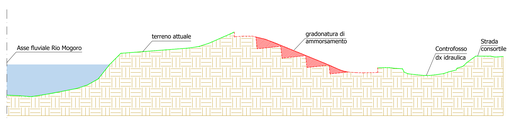

3. Realizzazione del rilevato con materiale proveniente da gradonatura (DEPOSITO 2) e materiale fornito dalle aree di approvigionamento avente caraatteristiche come da Capitolato. Realizzazione del rilevato per strati successivi di altezza massima di 30 cm da sottoporre a compatamento.

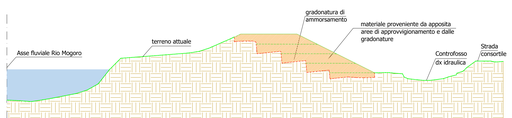

4. Operazioni di formazione della pista sommitale

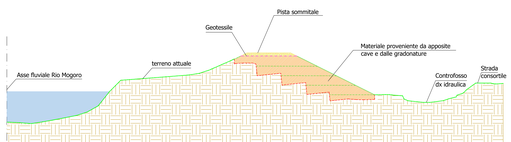

5. Ricoprimento laterale scarpata esterna argine con materiale vegetale proveniente da scotico superficiale precedentemente collocato nelle aree di DEPOSITO 1

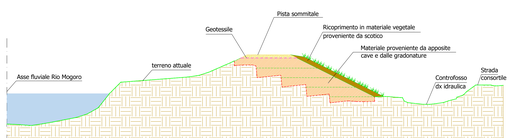

FASI COSTRUTTIVE - SEZIONE TIPO 2

1. Diserbo e scoticatura superficiale di terreno. Il terreno vegetale sarà da stoccare nelle aree di cantiere per successivo riutilizzo (Definizione area di DEPOSITO 1)

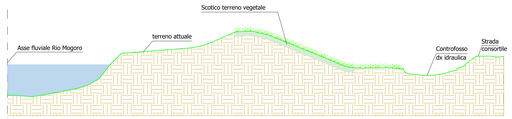

2. Realizzazione gradonature di ammorsamento e deposito del materiale in area di cantiere differente da quella individuata nella fase precedente (Definizione area di DEPOSITO 2)

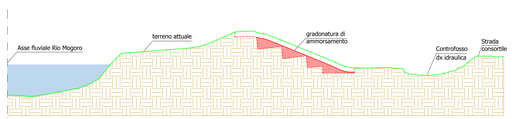

3. Predisposizione dei gabbioni in pietrame e posa tessuto non tessuto di protezione



4. Realizzazione del rilevato con materiale proveniente da gradonatura (DEPOSITO 2) e materiale fornito dalle aree di approvigionamento avente caraatteristiche come da Capitolato. Realizzazione del rilevato per strati successivi di altezza massima di 30 cm da sottoporre a compatamento.

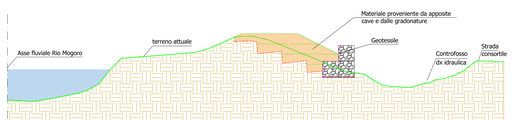

4. Operazioni di formazione della pista sommitale

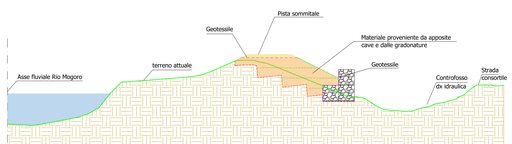

6. Ricoprimento laterale scarpata esterna argine con materiale vegetale proveniente da scotico superficiale precedentemente collocato nelle aree di DEPOSITO 1

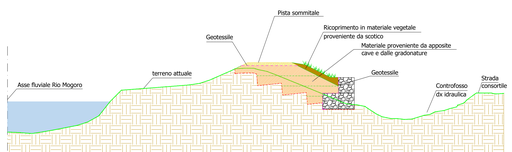

Regione Autonoma della Sardegna
Servizio del Genio civile di Oristano

REGOLARIZZAZIONE E ADEGUAMENTO DELLE ARGINATURE DEL RIO MOGORO NEL TRATTO INTERMEDIO (TRA IL PONTE FERROVIARIO E LA CONFLUENZA CON IL CANALE ACQUE ALTE) PER IL CONSEGUIMENTO DELLA PERCORRIBILITÀ SUL CORONAMENTO - ARGINE DESTRO

PROGETTO DEFINITIVO-ESECUTIVO



Allegato
14
FASI COSTRUTTIVE
Scala
1:100

Rev	Data	oggetto
00	09/2023	
01	06/2023	
02	11/2023	
03	03/2024	
04	07/2024	

SarLand Ingegneria e Architettura
Ordine degli Ingegneri della Provincia di Cagliari
N. 5041

Ing. Alessandro Lai
Dott. Geol. Antonello P.L. Gellon
Ing. Alice Scanu
Ing. Marcello Mesina
Ing. Michele Francesco Mannai
Ing. Francesco Lai
Dott. Alessandro Milia

RESPONSABILE DEL PROCEDIMENTO
Ing. Stefano Piga